



**Администрация Городецкого муниципального округа  
Нижегородской области**

**ПОСТАНОВЛЕНИЕ**

12.05.2026

2445

№ \_\_\_\_\_

**Об утверждении документации по планировке территории  
(проекта межевания территории), расположенной в районе  
земельного участка с кадастровым номером 52:15:0080603:985  
по ул. Кирова г. Городца Городецкого муниципального округа  
Нижегородской области**

В соответствии со статьями 8<sup>2</sup>, 41, 41<sup>1</sup>, 43, 46 Градостроительного кодекса Российской Федерации, Федеральным законом № 33-ФЗ от 20.03.2025 «Об общих принципах организации местного самоуправления в единой системе публичной власти», Федеральным законом от 06.10.2003 № 131-ФЗ «Об общих принципах организации местного самоуправления в Российской Федерации», статьей 27 Закона Нижегородской области от 08.04.2008 № 37-З «Об основах регулирования градостроительной деятельности на территории Нижегородской области», на основании постановления администрации Городецкого муниципального округа Нижегородской области от 24.12.2025 № 6220 «О подготовке документации по планировке территории (проекта межевания территории), расположенной в районе земельного участка с кадастровым номером 52:15:0080603:985 по ул. Кирова г. Городца Городецкого муниципального округа Нижегородской области», с учетом протокола общественных обсуждений от 16.04.2026 № 9 и заключения о результатах общественных обсуждений от 16.04.2026 № 9, протокола заседания комиссии по землепользованию и застройке Городецкого муниципального округа от 04.05.2026 № 4, администрация Городецкого муниципального округа **п о с т а н о в л я е т**:

1. Утвердить прилагаемую документацию по планировке территории (проект межевания территории), расположенной в районе земельного участка с кадастровым

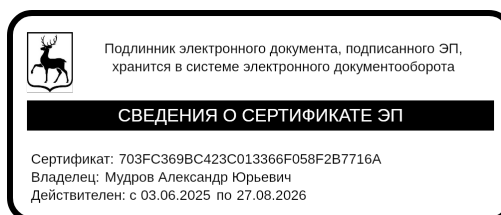
номером 52:15:0080603:985 по ул. Кирова г. Городца Городецкого муниципального округа Нижегородской области.

2. Опубликовать настоящее постановление в газете «Городецкий вестник» или её специальном приложении «Деловой вестник» и разместить на официальном сайте Городецкого муниципального округа.

3. Контроль за исполнением настоящего постановления возложить на заместителя главы администрации округа Стониса В.А.

4. Настоящее постановление вступает в силу со дня его официального опубликования.

Глава местного самоуправления



А.Ю.Мудров

УТВЕРЖДЕНА  
постановлением администрации  
Городецкого муниципального округа  
Нижегородской области  
12.05.2026 2445 № \_\_\_\_\_

**Документация по планировке территории (проект межевания территории),  
расположенной в районе земельного участка с кадастровым номером 52:15:0080603:985  
по ул. Кирова г. Городца Городецкого муниципального округа Нижегородской области**

Проект межевания территории подготовлен на основании постановления администрации Городецкого муниципального округа Нижегородской области от 24.12.2025 № 6220 «О подготовке документации по планировке территории (проекта межевания территории), расположенной в районе земельного участка с кадастровым номером 52:15:0080603:985 по ул. Кирова г. Городца Городецкого муниципального округа Нижегородской области» в целях изменения границ земельного участка с кадастровым номером 52:15:0080603:985, расположенного по адресу: Российская Федерация, Нижегородская область, Городецкий муниципальный район, городское поселение город Городец, город Городец, улица Кирова, земельный участок 114.

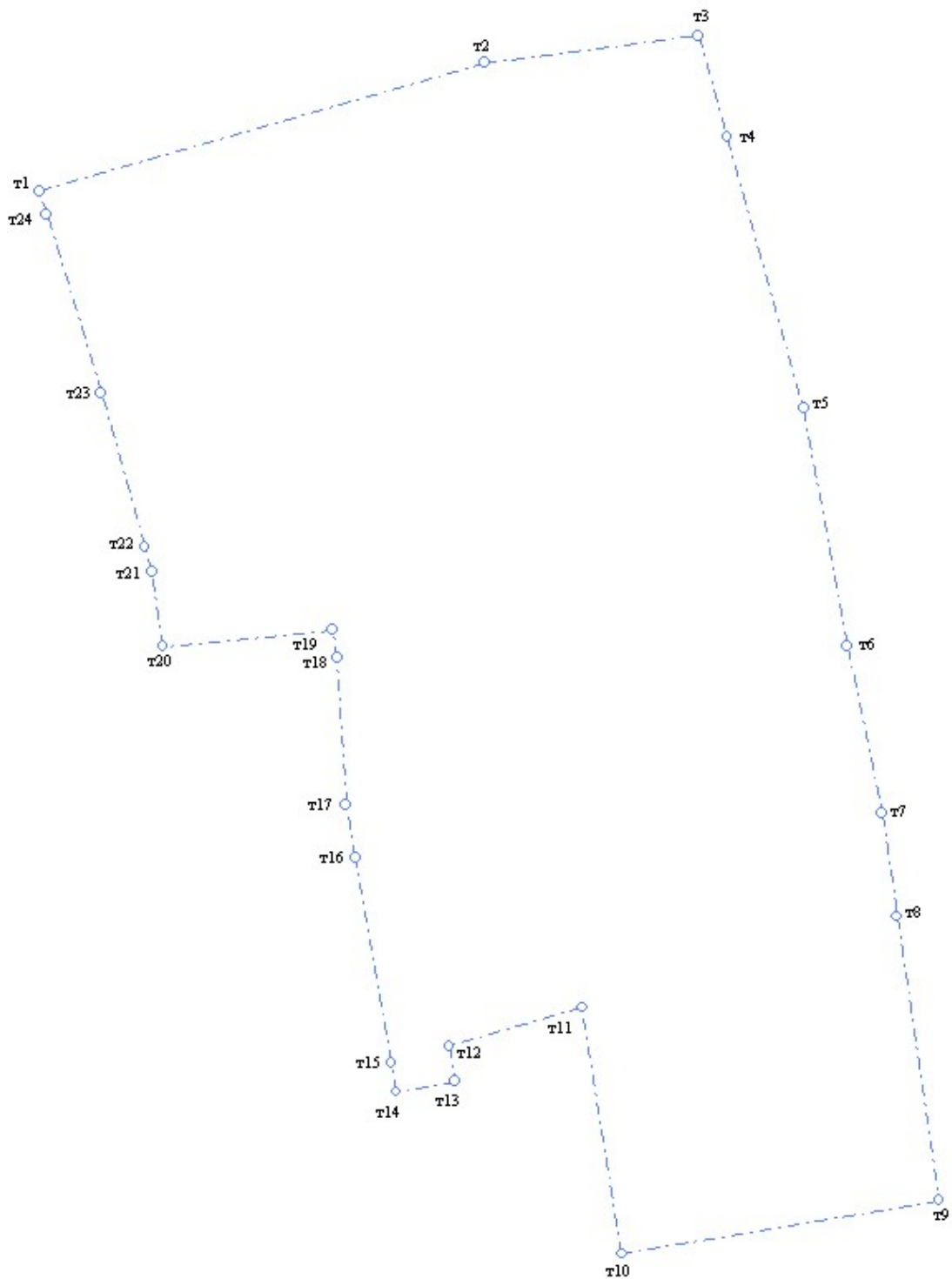
**I. Перечень и сведения о площади образуемых земельных участков, в том числе возможные способы их образования. Вид разрешенного использования образуемых земельных участков.**



Условный номер образуемого земельного участка	Вид разрешенного использования образуемого земельного участка	Площадь образуемого земельного участка, м <sup>2</sup>	Способ образования земельного участка
:ЗУ1	Магазины	3940	Перераспределение земельного участка с кадастровым номером 52:15:0080603:985 и земель, государственная собственность на которые не разграничена

**II. Перечень и сведения о площади образуемых земельных участков, которые будут отнесены к территориям общего пользования или имуществу общего пользования, в том числе в отношении которых предполагаются резервирование и (или) изъятие для государственных или муниципальных нужд.**

Проектом межевания территории не предусматривается образование земельных участков, которые будут отнесены к территориям общего пользования или имуществу общего пользования, в том числе в отношении которых предполагаются резервирование и (или) изъятие для государственных или муниципальных нужд.

**III. Сведения о границах территории, в отношении которой утвержден проект межевания, содержащие перечень координат характерных точек этих границ в системе координат.**



Условные обозначения:	
	- границы территории, в отношении которой утвержден проект межевания территории
	- обозначение и номер точки границы территории, в отношении которой утвержден проект межевания

Перечень координат характерных точек границ территории, в отношении которой утвержден проект межевания (система координат – МСК-52)

Обозначение характерных точек	Координаты, м	
	X	Y
Т1	566320.62	2184922.89
Т2	566330.79	2184958.27
Т3	566332.98	2184975.33
Т4	566324.90	2184977.60
Т5	566303.28	2184983.68
Т6	566284.42	2184987.17
Т7	566271.08	2184989.95
Т8	566262.92	2184991.08
Т9	566240.30	2184994.46
Т10	566236.05	2184969.25
Т11	566255.66	2184966.03
Т12	566252.62	2184955.51



